





TUMAČ PLANSKOG ZNAKOVLJA

[OB-1-1] Obuhvat prostornog plana








[OB-1-1-3001] Obuhvat prostornog plana




[IS-4-1] Vodoopskrba i drugo korištenje voda

 [IS-4-1-2001] Vodoopskrbni cjevovod područnog (regionalnog) značaja s pripadajućim građevinama i uređajima	 [IS-4-1-3001] Vodoopskrbni cjevovod s pripadajućim građevinama i uređajima
 [IS-4-1-2002] Vodoopskrbni cjevovod područnog (regionalnog) značaja s pripadajućim građevinama i uređajima - planirano	 [IS-4-1-3002] Vodoopskrbni cjevovod s pripadajućim građevinama i uređajima - planirano

[IS-4-2] Otpadne i oborinske vode

 [IS-4-2-3001] Cjevovod za javnu odvodnju s pripadajućim građevinama i uređajima	 [IS-4-2-3003] Cjevovod/kanal za odvodnju oborinskih voda s pripadajućim građevinama i uređajima	 [IS-4-2-3106] (Oc) Crpna stanica - planirano
 [IS-4-2-3002] Cjevovod za javnu odvodnju s pripadajućim građevinama i uređajima - planirano	 [IS-4-2-3104] (Op) Uređaj za pročišćavanje otpadnih voda - planirano	

[IS-4-3] Uređenje vodotoka i voda

 [IS-4-3-2101] (UV) Brana s akumulacijom i/ili retencijskim prostorom područnog (regionalnog) značaja s pripadajućim građevinama i uređajima	 [IS-4-3-2201] Regulacijska i zaštitna vodna građevina područnog (regionalnog) značaja s pripadajućim građevinama i uređajima	 [IS-4-3-3102] (UV) Brana s akumulacijom i/ili retencijskim prostorom s pripadajućim građevinama i uređajima - planirano
---	--	---

[IS-4-4] Melioracijska odvodnja

 [IS-4-4-2001] Melioracijska odvodnja područnog (regionalnog) značaja s pripadajućim građevinama i uređajima	 [IS-4-4-3002] Melioracijska odvodnja s pripadajućim građevinama i uređajima - planirano
---	---

Naziv prostornog plana:

Prostorni plan uređenja Općine Velika Ludina

Naziv kartografskog prikaza prostornog plana:

2.4. Vodnogospodarski sustav

Mjerilo prikaza:

1:25000

Vrsta postupka:

Postupak izrade i donošenja izmjene i dopune prostornog plana

Faza izrade plana:

Prijedlog prostornog plana za javnu raspravu

Oznaka revizije plana:

Odluka o izradi prostornog plana:

Odluka o izradi izmjene i dopune Prostornog plana uređenja Općine Velika Ludina (Službene novine Općine Velika Ludina broj 7/24)

Javna rasprava:

Javna rasprava provodi se od 06.10.2025. do zaključno s danom 15.10.2025.

Javni uvid:

od 06.10.2025. godine do 15.10.2025. godine, na lokaciji: Općina Velika Ludina, Sv. Mihaela 37, Velika Ludina, od 08:00 do 14:00 sati

Javno izlaganje:

dana 07.10.2025. godine, na lokaciji: Općina Velika Ludina, Sv. Mihaela 37, Velika Ludina, 10:00 sati

Nositelj izrade prostornog plana:

Sisačko-moslavačka županija, Općina Velika Ludina
Jedinstveni upravni odjel službe

Odgovorna osoba nositelja izrade:

PROČELNICA
Marta Kucelj dipl.oec.

Tijelo koje donosi prostorni plan:

Sisačko-moslavačka županija, Općina Velika Ludina
Općinsko vijeće

Predsjednik tijela koje donosi prostorni plan:

PREDSJEDNIK OPĆINSKOG VIJEĆA
Vjekoslav Kamenščak

Stručni izrađivač prostornog plana:

ARHITEKTONSKI ATELIER DESET d.o.o.
Zagreb, Ulica kneza Mislava 15
OIB: 62717654698

Odgovorna osoba stručnog izrađivača:

DIREKTOR
Ivan Mucko dipl.ing.arh.

Odgovorni voditelj izrade:

Ivan Mucko dipl.ing.arh.

Stručni tim:

Jasna Juraić, mag.ing.arch.

Ariana Korlaet, dipl.ing.arh.

Naziv prostornog plana:

Prostorni plan uređenja Općine Velika Ludina

Naziv kartografskog prikaza prostornog plana:

2.4. Vodnogospodarski sustav

Mjerilo prikaza:

1:25000

Vrsta postupka:

Postupak izrade i donošenja izmjene i dopune prostornog plana

Faza izrade plana:

Prijedlog prostornog plana za javnu raspravu

Oznaka revizije plana:

Prostor za digitalni potpis

Odgovorna osoba nositelja izrade:

PROČELNICA

Marta Kucelj dipl.oec.

Odgovorna osoba stručnog izrađivača:

DIREKTOR

Ivan Mucko dipl.ing.arh.

Odgovorni voditelj izrade:

Ivan Mucko dipl.ing.arh.